



Съобщение за одобрен ПУП - ПРЗ за ПИ с идентификатор 87014.709.103 по КККР, строителен полигон Нановица, гр. Ябланица

Община Ябланица, съобщава на заинтересуваните лица, че на основание чл. 129, ал. 2; чл. 128, ал. 14 от Закона за устройство на територията, със Заповед №1621/05.12.2022 г. е одобрен проект за изменение на подробен устройствен план – План за регулация и застрояване (ПИ ПУП – ПРЗ) в обхват: ПИ с идентификатор 87014.709.103 по КККР на строителен полигон Нановица, гр. Ябланица, обл. Ловеч. Целта на ПУП е ПИ с идентификатор 87014.709.103 да се раздели на два новообразувани урегулирани поземлени имоти I и II, за които се дава ново отреждане на имотите, както и застроителен режим във връзка с бъдещи сгради и съоръжения в съответните новообразувани имоти. Отреждането на новообразувания УПИ I става „За обществено обслужване“, а УПИ II става за „Жилищно строителство“.

На основание чл. 128, ал. 6, т. 2; ал. 7; ал. 9 и ал. 11 от ЗУТ, проектът е разгледан от общинския експертен съвет и с решение №1, протокол №7 от 29.11.2022 г. е приет.

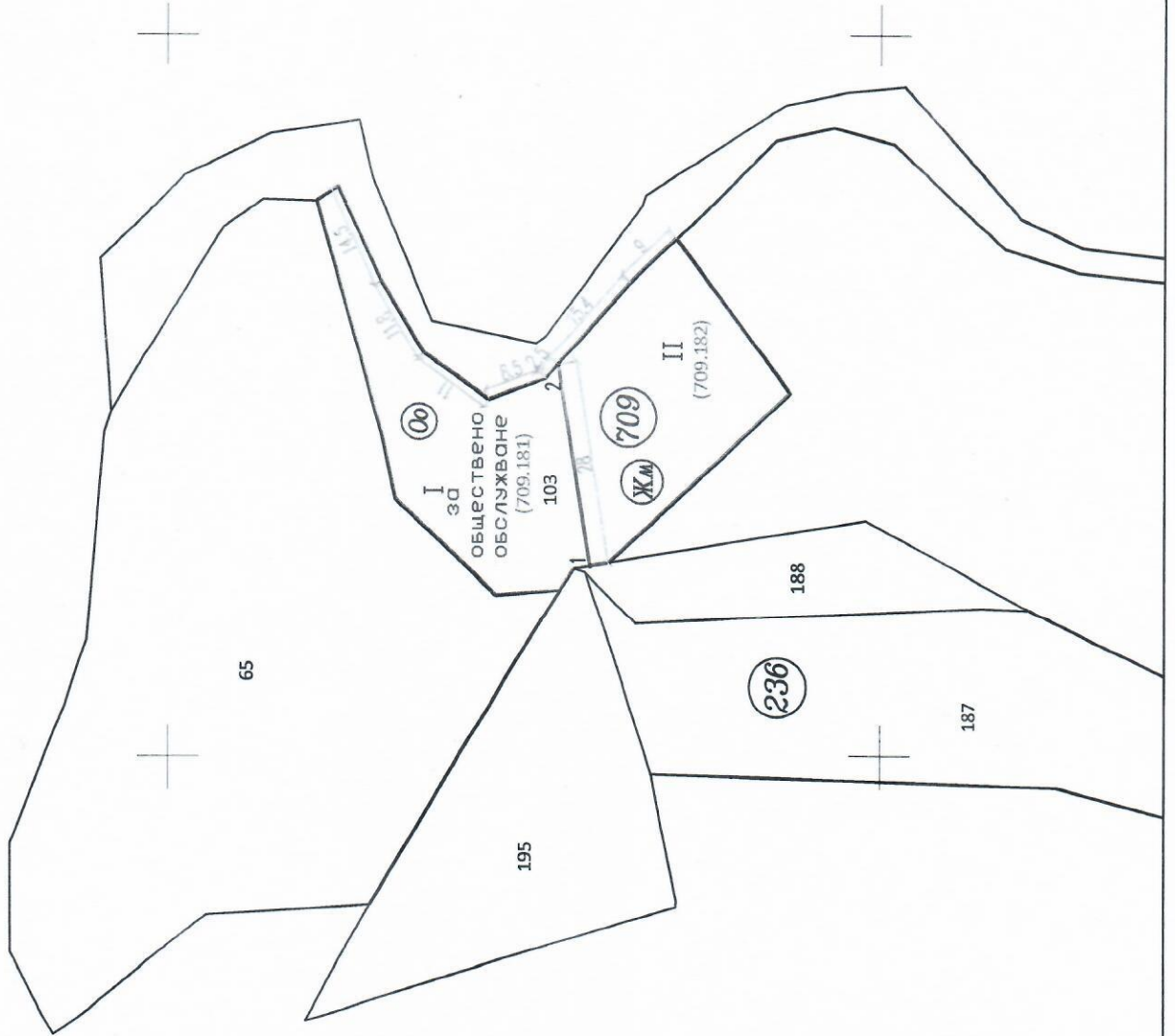
На основание чл. 129, ал. 5 от ЗУТ, Проектът е публикуван на интернет страницата на общината и е поставен на таблото на ОА – Ябланица..

Справка и допълнителна информация може да получите на тел. 06991-2126- вътр.104 и в стая №106, етаж I на общинската администрация.


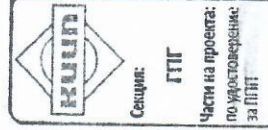
Заповедта подлежи на обжалване от заинтересуваните лица по чл. 131 ал. 1 и ал. 2, т. 1 и т. 4 от ЗУТ в 14-дневен срок от съобщаването ѝ, чрез кмета на община Ябланица пред Административен съд – Ловеч.

Н-к отдел УТР при ОА – Ябланица:...../П/.....
инж. Людмила Стоянова

Координатна система: БГС 2005г. кадастрални



Координатен регистър на подробните точки Координатна система: БГС 2005г. кадастрални		
№ на точка	X (м)	Y (м)
1	4767340.7703	387826.5462
2	4767345.2688	387854.2144



Геоматрикс ЕООД
Геодезия, проектиране, кадастър,
ГНСС измервания, GIS
Гр. София, бул. „Климент Охридски“ №14,
ет. 13, офис 1308
е-mail: office@geomatrix.bg, 0876512227

ВЪЗЛОЖИТЕЛ: МИГЛЕНА НИКОЛАЕВА ПАРВОВА

ОБЕКТ: ПУП - ПР В ОБХВАТ: ПИ 87014.709.103 ПО ККР НА ГР. ЯБЛАНИЦА,
ОБЩ. ЯБЛАНИЦА, ОБЛ. ЛОВЕЧ

ПУП-ПР / ТРАСИРОВЪЧЕН ПЛАН	ЧАСТ:	Геодезия
ПРОЕКТАНТ: инж. Павел Рачев	ФАЗА:	-
УПРАВИТЕЛ: инж. Павел Рачев	МАЩАБ:	1:1000
	ДАТА:	10.2022 г.
	ЛИСТ:	-